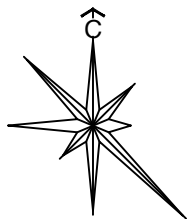


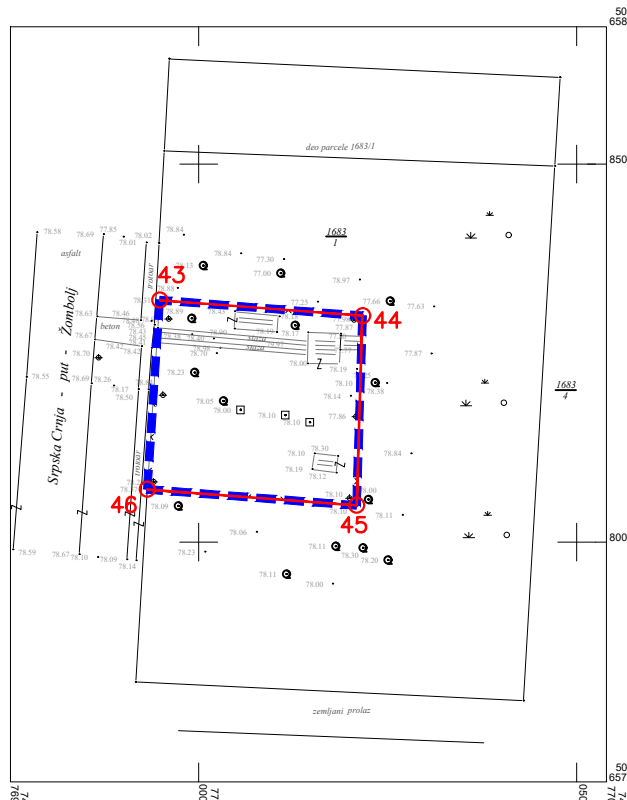
# ПЛАН ГЕНЕРАЛНЕ РЕГУЛАЦИЈЕ НАСЕЉА СРПСКА ЦРЊА





P=1:1000

0 25 50 100m

## ПЛАН РЕГУЛАЦИЈЕ - ДЕТАЉ 1 (ИЗВОРИШТЕ 1)



- ПОСТОЈЕЋА ГРАНИЦА ПАРЦЕЛА
- ЛИНИЈА ДЕОБЕ
- ПЛАНИРАНА РЕГУЛАЦИОНА ЛИНИЈА ИЗВОРИШТА 1
- - 43 46 НОВООДРЕЂЕНА МЕЋНА ТАЧКА

НОСИЛАЦ ИЗРАДЕ ПЛАНА		ОПШТИНА: <b>НОВА ЦРЊА</b>	Печат и потпис:
		ОВЛАШЋЕНО ЛИЦЕ:	
ОБРАЂИВАЧ		<b>ЈП "ЗАВОД ЗА УРБАНИЗАМ ВОЈВОДИНЕ"</b>	Печат и потпис:
		ВД ДИРЕКТОРА: ПРЕДРАГ КНЕЖЕВИЋ, дипл.правник	
		ПОМОЋНИК ДИРЕКТОРА: мр ВЛАДИМИР ПИХЛЕР, дипл.инж.арх.	
НАЗИВ ПЛАНА	<b>ПЛАН ГЕНЕРАЛНЕ РЕГУЛАЦИЈЕ НАСЕЉА СРПСКА ЦРЊА</b>		
НАЗИВ КАРТЕ	<b>ПЛАН РЕГУЛАЦИЈЕ - ДЕТАЉ 1 (ИЗВОРИШТЕ 1)</b>		
ОДГОВОРНИ УРБАНИСТА	БРАНИСЛАВА ТОПРЕК, дипл.инж.арх.		Печат и потпис:
САРАДНИЦИ	ДАЛИБОР ЈУРИЦА, дипл.инж.геод. БРАНКО МИЛОВАНОВИЋ, дипл.инж.мелио.      РАДОВАН РИСТИЋ, ел.тех.		
<b>Е- 2896</b>	Размера: 1 : 1000	Датум: Јун 2023.	Број листа: <b>4.1.</b>